

*«Утверждаю»*

-

**Рабочая программа дисциплины  
Б1.Б.12 «Основы градостроительства и планировка населенных мест»**

21.03.02 "

"

3

6

4; 144

36

84

21.03.02 "

"

:

10 10 2022

2022

## 1. Место дисциплины в структуре ОП

### 2. Планируемые результаты обучения по дисциплине, соотнесенные с планируемыми результатами освоения образовательной программы

- -3

- -12

В результате освоения дисциплины студент должен знать:

- 
- 
- 
- 

уметь:

- 

владеть:

- 

### 3. Содержание дисциплины

**Введение.**

**Градостроительная деятельность.**

**Историческая типология и многомерная градостроительная классификация объектов градостроительной деятельности.**

**Территориальное планирование, градостроительное зонирование, планировка населенного пункта.**

**Функционально-планировочная организация города.**

-

-

**Основные структурные элементы городского плана.**

-

-

-

-

-

-

-

**Экология городской среды.**

-

**Эстетические основы градостроительства.**

**Градостроительное регулирование.**

#### **4. Тематический план**

1.		7	1	2	4
2.		8	2	2	4
3.		8	2	2	4
4.		7	2	2	3
5.	-	10	2	4	4
6.		9	1	4	4
7.		5	1	2	2
8.		7	1	2	4
9.		10	2	4	4
10.		8	2	2	4
11.		7	1	2	4
12.		8	2	2	4
13.		8	2	2	4
14.		7	1	2	4
15.		8	2	2	4
16		27			27
	<b>Итого</b>	<b>144</b>	<b>24</b>	<b>36</b>	<b>84</b>

## 5. Виды учебной деятельности

### Лекции

#### 1. Введение.

-

#### 2. Градостроительная деятельность.

#### 3. Историческая типология и градостроительная классификация объектов градостроительной деятельности.

#### 4. Территориальное планирование, градостроительное зонирование, планировка населенного пункта.

**5. Функционально-планировочная организация города.**

-

**6. Селитебная зона города и центр города.**

-

-

-

-

**7. Система озелененных территорий.**

**8. Производственная зона города.**

-

**9. Системы внешнего и городского транспорта.**

-

**10. Пригородная зона.**

**11. Экология городской среды.**

-

**12. Градостроительное регулирование.**

**Практические занятия**

**Практическая работа № 1-2 (2 часа)**

- 5.
- 6.

-                      -  
 .

■

50-	
100-	
250-	
500-	
-	

■


■

-


■



■

-


**Практическая работа № 3-4 (2 часа)**

-


**Практическая работа № 5-6 (2 часа)**

-

-

-  
-  
-  
-2000

**Практическая работа № 7-8 (2 часа)**

-  
-  
-  
**Практическая работа № 9-10 (4 часа)**

-  
-  
**Практическая работа № 11-12 (2 часа)**

1







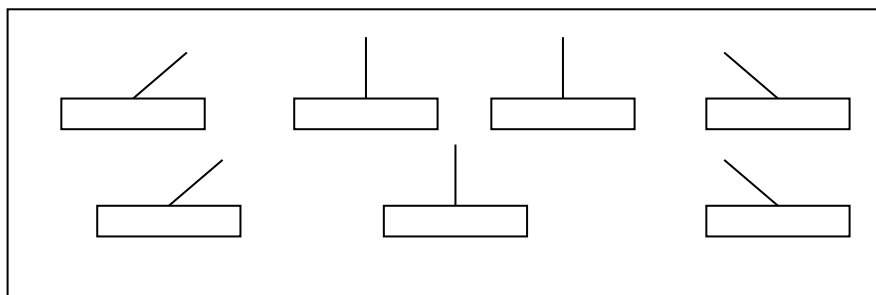
- 3.
- 4.
- 5.

-

1.		

**Практическая работа № 23-25 (2 часов)**

- 2.



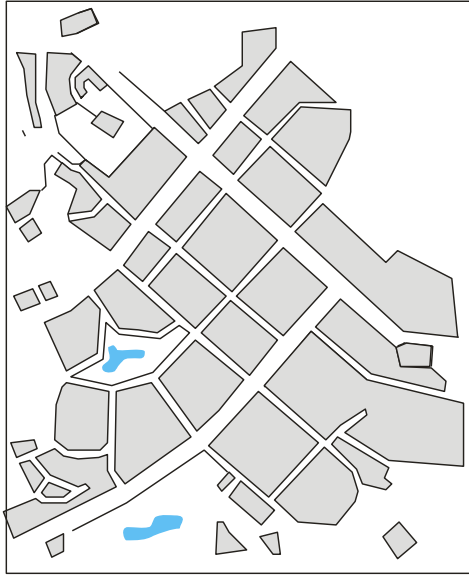

-

	%	
20	33	
25	44	
30	75	

35	60	
----	----	--





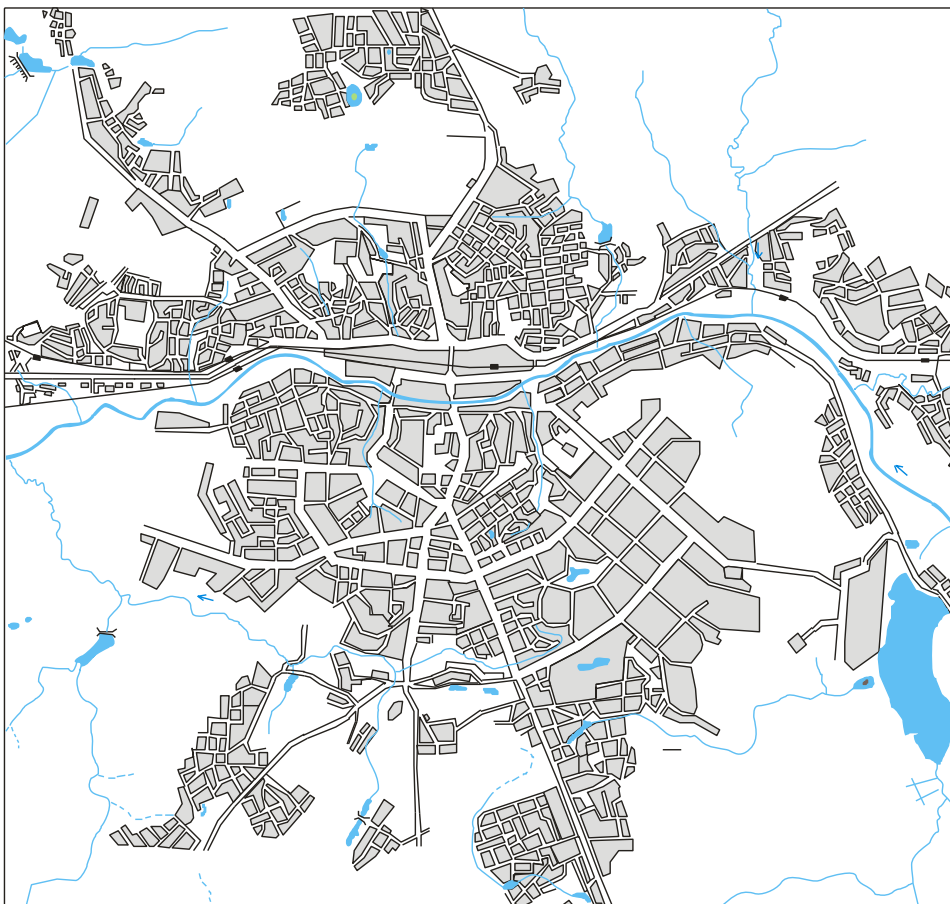




1.			
2.			
3.			
4.			

**Стационарные источники  
загрязнения атмосферного  
воздуха на территории  
г. Смоленска.**



- 1.
- 2.
- 3.
- 4.
- 5.
- 6.
- 7.
- 8.
- 9.
- 10.
- 11.
- 12.
- 13.
- 14.
- 15.




		-	



		-	

**Практическая работа № 26-27 (2 часа)**


- ⇒
- ⇒
- ⇒
- ⇒
  
- ⇒
- ⇒
- - ⇒



**Практическая работа № 28 (2 часа)**

2.

-

-

-

-

**Практическая работа № 29-30 (2 часа)**

-


**Самостоятельная работа**

*Internet-*

**Методические указания к реферату**

**Реферат** –  
referrer

**Структура реферата:**

1.

2.

3.

4.

5.

6.

7.

5.

**Требования к оформлению реферата**

- TimesNewRoman

**Оформление списка использованной литературы**

**Пример оформления списка использованной литературы:**

1.

1998.

23.

2.

3.

4.

<http://www.twirpx.com/file/95011/>

**Защита реферата**

MicrosoftPowerPoint

-

**Темы рефератов:**

- 1.
- 2.
- 3.
- 4.
- 5.
- 6.
- 7.
- 8.
- 9.
- 10.
- 11.
- 12.
- 13.
- 14.
- 15.
- 16.
- 17.
- 18.
- 19.
- 20.
- 21.
- 22.
- 23.
- 24.
- 25.
- 26.
- 
- 27.
- 28.

29.  
30.  
31.  
32.  
33.

34.  
35.  
36.  
37. -  
38.

39.  
40.  
41.

## 6. Фонд оценочных средств

Компетенция	Этапы формирования (семестр)	Дисциплины, практики, НИР, ГИА	Критерии	Показатели (по уровням)
-3	6		<b>Знаниевый</b>	<p><b>Отлично:</b> -</p> <p><b>Хорошо:</b> -</p> <p><b>Удовлетворительно:</b></p> <p><b>Неудовлетворительно:</b></p>
			<b>Деятельностный</b>	<p><b>Отлично:</b></p> <p><b>Хорошо:</b></p> <p><b>Удовлетворительно:</b></p>

				<b>Неудовлетворительно:</b>
-12	6		<b>Знаниевый</b>	<b>Отлично:</b> - <b>Хорошо:</b> - <b>Удовлетворительно:</b> <b>Неудовлетворительно:</b>
			<b>Деятельностный</b>	<b>Отлично:</b> <b>Хорошо:</b> <b>Удовлетворительно:</b>

				<b>Неудовлетворительно:</b>
--	--	--	--	-----------------------------



## Оценочные средства (примеры)

### Текущий контроль

#### Контрольные вопросы и задания для самостоятельной работы

1.

2.

3.

4.

5.

6.

7.

8.

9.

10.

11.

12. -

13.

14.

15.

16. -

17.

18.

19.

20.

21.

22.

23.

24.

25.

26.

27.

28.

29.

30.

31. -

32.

33.

34.

#### Форма итогового контроля

-

#### Вопросы к экзамену

1.

2.

- 3.
- 4.
- 5.
- 6.
- 7.
- 8.
- 9.
- 10.
- 11.
- 12.
- 13.
- 14.
- 15.
- 16.
- 17.
- 18.
- 19.
- 20.
- 21.
- 22.
- 23.
- 24.

**Оценивание ответов студента**

***"Отлично"***

-

***"Хорошо"***

-

***"Удовлетворительно"***

***"Неудовлетворительно"***

-

**Тестовые вопросы**

**1. Что значит понятие «агломерация»?**

**2. Слияние многих городов и населённых мест в единое городское поселение?**

**3. Современное расселение характеризуется?**

**4. К факторам, определяющим характер и размещение сети сельских населённых пунктов на территории, относятся:**

-

**5. Пространственная организация территории населенного пункта:**

**6. Выберите закономерности и принципы сельского расселения:**

**7. Выберите типы сельского расселения**

**8. Дисперсный тип сельского расселения**

**9. Компактный тип сельского расселения**

**10. Населенный пункт представляет собой**

**11. Планировка населенного пункта**

-

**12. Факторы функционирования населенных пунктов**

**13. Важнейшие принципы планировки**

**14. Разместите нормативно-правовые акты в сфере градостроительства по соподчиненности**

-

**15. Факторы функционирования населенных пунктов**

**16. Чертеж, составленный на базе топографического плана местности, на котором показано современное использование территории, сохраняемые на перспективу матери-**

**альные и природные элементы и строительные ограничения**

**17. К важнейшим принципам планировки не относится развитие сети культурно-бытовых учреждений**

**18. Часть территории населенного пункта, имеющая определенное целевое назначение и особый режим использования**

**19. Распределение территории населенного пункта на отдельные зоны по типам и этажности жилых домов, видам строительных материалов**

**20. Этажность это:**

**21. На установление строительных зон, определение их количества и размеров влияют**

-

-

**22. Устройство населенного пункта с определенной организацией территории и размещением на ней зданий, дорог, инженерных коммуникаций для удовлетворения потребностей проживающих в нем людей**

**23. Проектные уклоны по осям основных улиц и проездов, поперечные профили улиц, дорог, проездов показывают на:**

**24. Искусственными ограничениями для размещения строительства могут быть:**

-

**31. Основные виды и состав функциональных зон сельского населенного пункта**

-

**32. Что означает СНиП**

-

**33. Основные составляющие генерального плана населенного пункта**

-

**34. Основные учитываемые природные условия при размещении населенного пункта**

**35. Микрорайон – это**

-

**36. Жилой район – это**

-

**37. Для определения проектной численности населения применяют метод**

**38. На опорном плане территории населённого пункта показывают**

**39. К несамодеятельной группе населения относятся**

**40. Часть селитебной зоны, где сосредоточены главные функции административной, культурной жизни и бытового обслуживания жителей поселения**

**41. Какие строительные зоны выделяют при размещении жилой застройки на территории сельского населённого места**

-

**42. Проектирование планировки и застройки жилой зоны включает**

-

**44. Размеры центральной площади общественного центра рекомендуется принимать не более**

0,5-

1-

2-

**45. Проектируя крупные кварталы необходимо предусматривать сквозь них противопожарные проезды через каждые**

50-

100-

150-

200-



**46. Элементы главных улиц, представляющие собой полосы с аллеями, обсаженные рядами деревьев и кустарников с газонами и цветниками**

**47. Небольшой озеленённый участок, используемый как элемент оформления площади, фасада отдельного общественного здания или перекрёстка улиц это:**

**48. Часть населённого пункта, ограниченная главными, основными, второстепенными улицами и проездами**

**49. Системы уличной сети**

**50. Деление жилой зоны на самостоятельные по организации структурно-планировочные единицы и порядок их размещения**

**Критерии выставления оценки за тест**

86% - 100%	
69% - 84%	
50% - 68%	

## **7. Перечень основной и дополнительной учебной литературы**

### **Рекомендуемая литература (основная):**

1.

90

ISBN 978-5-534-05160-5.

URL: <https://urait.ru/bcode/493315>

2.

2-



-

**9. Материально-техническая база**

-  
-  
- BenQ ( 43

